

HERZLICH WILLKOMMEN ZUR ÖFFENTLICHEN AG RAD

ULI OBERLÄNDER | MIRIAM KUDER | ABT. 260
24.02.2026

AGENDA

1. Vorstellung der Agierenden

2. Aktuelle Projekte und Prioritätensetzung Radverkehrsplanung

- a) Strategische Planung
- b) Laufende und anstehende Großprojekte
- c) Umgesetzte und in Umsetzung befindliche Einzelmaßnahmen
- d) Aktionen
- e) Interaktion

3. Wünsche und Anregungen

1. VORSTELLUNG DER AGIERENDEN

VORSTELLUNG DER AGIERENDEN

A) verwaltungsintern

- Dezernat IV – Beigeordneter: **Bernhard Adams**
- FB 2 Stadtentwicklung und Bauwesen – Leitung: **Martina Annawald**
- 240 Tiefbau – Leitung: **Martin Utech**
- 260 Verkehrsplanung – Leitung: **Christine Locher (entschuldigt)**
- Radverkehrsbeauftragter: **Arnold Merkel**
- 313 Verkehrsüberwachung und Parkraumbewirtschaftung – Sachgebietsleitung: **Andreas Rücker**
- 020 Klimaschutz, Klimaanpassung und nachhaltige Entwicklung – Stabsstellenleiter: **Marcel Schwill**;
Teilnehmer an AG Rad: **Andreas Manuel**
- 330 Landwirtschaft und Umwelt – Leitung: **Thomas Baldermann**

VORSTELLUNG DER AGIERENDEN

B) die Radverbände

- Verkehrsclub Deutschland (VCD): **Martin Burkhardt**
- Allgemeiner Deutscher Fahrrad-Club e. V. (ADFC): **Martin Meister**

1. VORSTELLUNG VCD

(MARTIN BURKHARDT)

Für ein ökologisches Miteinander von Auto-, Schienen-, Rad- und Fußverkehr

- Kritische Auseinandersetzung mit Verkehrs- und Klimapolitik NW: Konzepte umsetzen!
- Flächen entsiegeln und begrünen
- VCD Flyer „Verkehrsprobleme dokumentiert“
- Vorschläge für Verbesserung von Radinfrastruktur
- Verhinderung des Gehwegparkens, Gehwegbreiten+ Aufenthaltsbereiche+
- Wunsch mehr Öffentlichkeitsarbeit der Stadt mit Unterstützung der Verbände

Beispiel Flyer Karlsruhe



Ortsgruppe Neustadt



Verkehrsclub Deutschland

Konkrete Vorschläge z.B.

- Nord/Süd Exterstraße
- Radweg nach Lambrecht
- Critical Mass Raddemo

VCD Serie „Woanders gesehen“



- z.B. Fahrradstraße
- bessere Markierung
- nur noch Anwohnerparken
- mehr erklären

Öffentlichkeitsarbeit: Spanien, Grevenbroich



1. VORSTELLUNG ADFC

(MARTIN MEISTER)

Der ADFC – Engagement für Radfahrende

- Weltweit größte Interessenvertretung für Radfahrerinnen u. Radfahrer
- Bundesweit > 240.000 Mitglieder, Ortsgruppe Neustadt-Haßloch > 200 Mitglieder
- Einsatz für die Verkehrswende mit dem Fahrrad im Mittelpunkt
 - mehr Klimaschutz, Sicherheit, Gesundheit und Lebensqualität
- Mehr Platz fürs Fahrrad, fahrradfreundlichere Gesetzgebung
- Parteipolitisch neutral, aber parteilich für die Interessen Rad fahrender Menschen



Die Ortsgruppe Neustadt – Haßloch

Generell

- **Engagement für bessere Bedingungen für Radfahrende in Neustadt**
- **Über die AG Rad: Beteiligung an verkehrspolitischen Themen** wie Neugestaltung Exterstraße oder Sicherheit auf Schulwegen

aktuell

- **Thematisierung konkreter Fahrrad-Verkehrs- und Sicherheitsthemen**
- **Sicheres E-Bike-Fahren: 4 Kurs-Angebote** durch geschulte Trainer*innen in 2026 im Rahmen von „fit2ebike“ (www.fit2ebike.de): ADFC RLP, Kranken- und Unfallkassen RLP

Der ADFC – Engagement für Radfahrende (II)

- **Mitwirkung bei Projektwochen der Gymnasien**
- **3 Fahrrad-Schrauberkurse für Frauen** in Zusammenarbeit mit der Gleichstellungs-Beauftragten der Stadt Neustadt
- **Fahrrad-Codieraktion zusammen mit dem Fahrradflohmarkt von BD 90 / Die Grünen Haßloch:** Samstag, 28.03.2026, 13:00 – 16:00, Haßloch, Schillerstr. 1a
- **Geführte ADFC-Radtouren**
 - Erste Touren am 25. und 26. April
 - Radtour am Weltfrauentag, 08.03.**Gedrucktes Radtourenprogramm 2026/2027 in Kürze** (Geschäfte Neustadt u. Haßloch, Tourist-Info)
- **Stammtische**
immer am 4. Donnerstag im Monat um 18 h in wechselnden Lokalen (Info zum Lokal über og.neustadt@adfc-rlp.de)
- **Alle Infos** zu Touren, Stammtischen, Terminen Aktionen zeitnah unter: www.touren-termine.adfc.de



Sie erreichen uns unter og.neustadt@adfc-rlp.de

2. AKTUELLE PROJEKTE UND PRIORITÄTENSETZUNG RADVERKEHRSPLANUNG

A) STRATEGISCHE PLANUNG

AGENDA

1. Vorstellung der Agierenden
2. Aktuelle Projekte und Prioritätensetzung Radverkehrsplanung
 - a) Strategische Planung
 - i. Veröffentlichung des Mobilitätskonzeptes 2030+ (Kuder/Locher)
 - ii. Auftakt des Radverkehrskonzeptes (Kuder/Locher)

VERÖFFENTLICHUNG MOBILITÄTSKONZEPT 2030+



www.neustadt.eu

→ Das Mobilitätskonzept ist abrufbar unter:

[Startseite](#) > [Mobilität & Verkehr](#) > [Konzepte und Projekte](#) > [Strategisches Mobilitätskonzept 2030+](#)

Strategisches Mobilitätskonzept 2030+

Verkehrswende mitgestalten!

Mobilitätskonzept 2030+ veröffentlicht

Nach dem Beschluss durch den Stadtrat liegt das Mobilitätskonzept 2030+ der Stadt Neustadt an der Weinstraße nun vollständig vor und ist auf der städtischen Website veröffentlicht. Damit verfügt die Stadt erstmals über einen langfristig angelegten strategischen Rahmen für die zukünftige Mobilitätsentwicklung.

STRATEGISCHES MOBILITÄTSKONZEPT 2030+ IM STADTRAT BESCHLOSSEN 18.03.2025

- Zielmatrix
- Leitprojekte
- Zielnetz für den Radverkehr
 - Ideallinien Radverkehr (Wunschlinien)
 - Abgeleitetes RadNetz

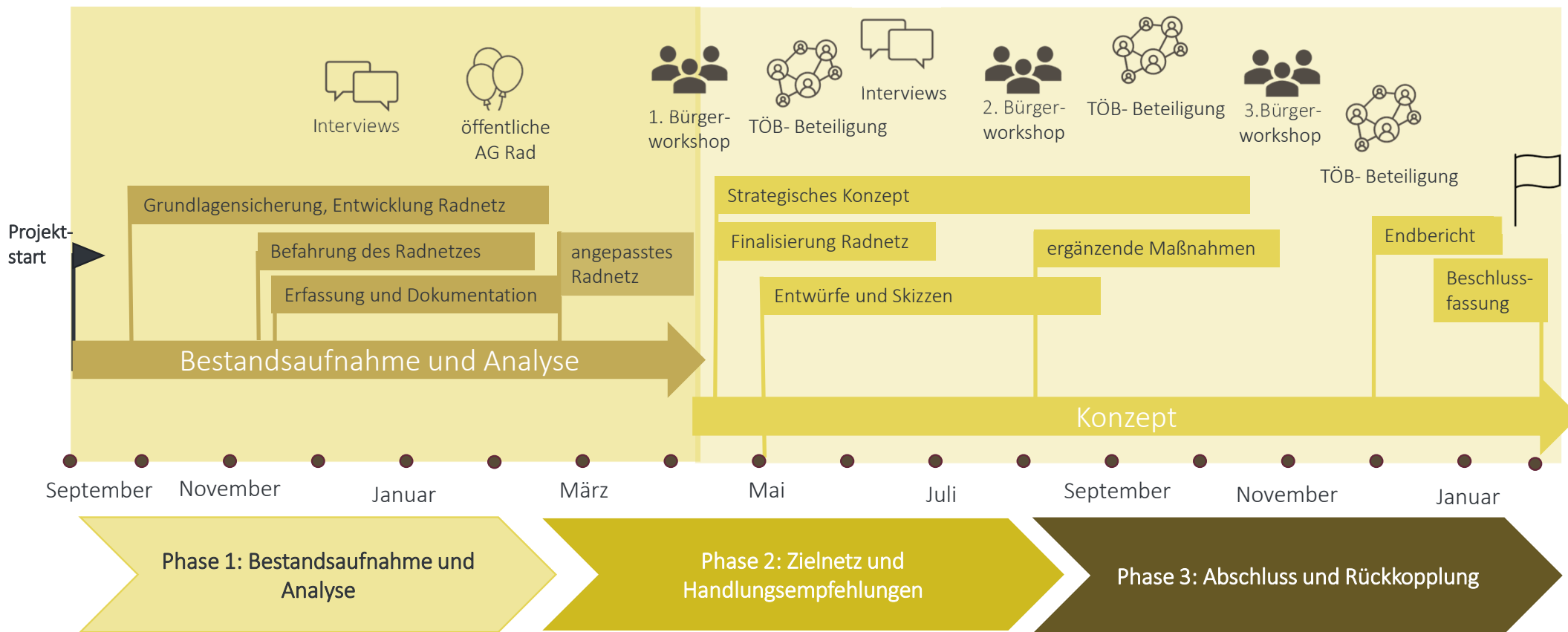


ENTWICKELTE ZIELMATRIX FÜR NEUSTADT A.W.

AGENDA

1. Vorstellung der Agierenden
2. Aktuelle Projekte und Prioritätensetzung Radverkehrsplanung
 - a) Strategische Planung
 - i. Veröffentlichung des Mobilitätskonzeptes 2030+ (Kuder/Locher)
 - ii. Auftakt des Radverkehrskonzeptes (Kuder/Locher)

RADVERKEHRSKONZEPT: ZEITPLAN



RADVERKEHRSKONZEPT: BETEILIGUNGSTERMINE



Öffentliche
AG Rad
24.02.2026



1. Bürger-
workshop
05.05.2026



2. Bürger-
workshop
16.09.2026



3. Bürger-
workshop
28.10.2026

Phase 1: Bestandsaufnahme und
Analyse

Phase 2: Zielnetz und
Handlungsempfehlungen

Phase 3: Abschluss und Rückkopplung

RADVERKEHRSKONZEPT: BEFAHRUNGSNETZ

Baustein 1: Grundlagenermittlung und Überprüfung

Baustein 2: Zielkonzept und Radnetz (auf Basis bereits vorhandener Grundlagen)

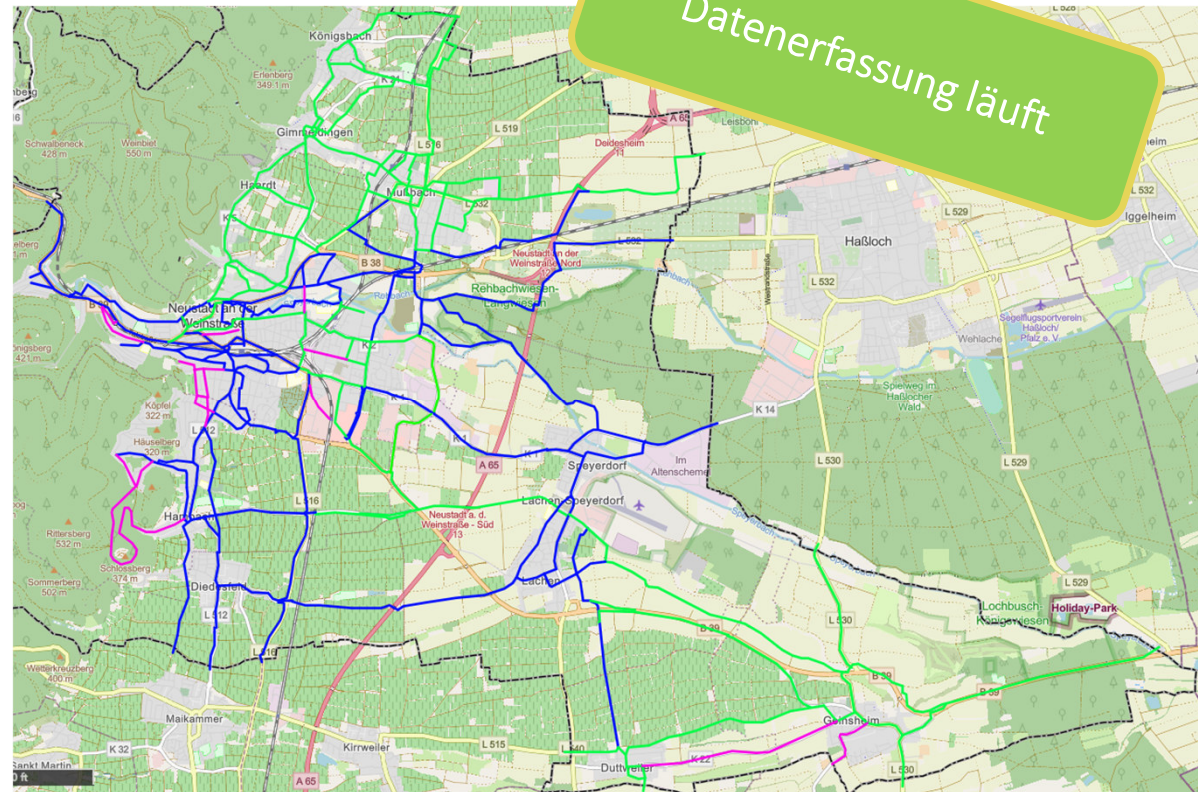
Baustein 3: Bestandsaufnahme Radverkehrsnetz und Mängelanalyse

Baustein 4: Beteiligung Träger öffentlicher Belange sowie der Öffentlichkeit

Baustein 5: Handlungsempfehlungen (Maßnahmenplan)

Baustein 6: Bericht / Gremienarbeit

Datenerfassung läuft



2. AKTUELLE PROJEKTE UND PRIORITÄTENSETZUNG RADVERKEHRSPLANUNG

B) LAUFENDE UND ANSTEHENDE GROßPROJEKTE

AGENDA

2. Aktuelle Projekte und Prioritätensetzung Radverkehrsplanung

b) Laufende und anstehende Großprojekte

- Sofortmaßnahme Exterstraße (Kuder)
 - NW-HBF: Bahnhofsvorplatz
 - Haltepunkt Böbig: Rampe & Parkplatz
 - Im Rothenbusch (Fahrradstraße)
 - Radweg Ordenswald/Im Rothenbusch (R58)
 - Markierungsarbeiten (Oberländer)
- } Utech

SOFORTMAßNAHME EXTERSTRASSE PROZESSABLAUF

1. Anliegerbeteiligung



Abstimmung mit
der Verwaltung



2. Anliegerbeteiligung
(Gewerbetreibende)



3.
Anliegerbeteiligung



Verkehrs-
kommission




Verwaltungsrück-
sprache



BauA



Anliegerbeteiligung 04.06.2025



Anliegerbeteiligung 09.09.2025



Anliegerbeteiligung 27.10.2025

SOFORTMAßNAHME EXTERSTRASSE SCHUTZSTREIFEN-VARIANTE

Variante – Schutzstreifen

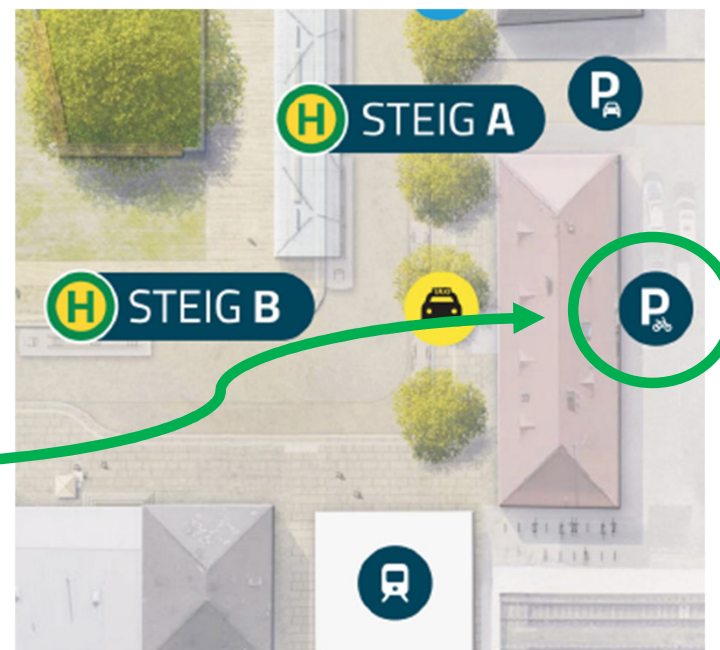
- Verbesserung der Anbindung der Fahrrad- und Fußverkehrsachse Wallgasse
- Keine maßgebliche Veränderung von Bordsteinverläufen (bestandsnahe Varianten bis zur LGS)
- Umgestaltungsvorschlag sowohl bei 50 km/h als auch bei 30 km/h anwendbar → angestrebt Tempo 30 zu realisieren

IN UMSETZUNG: NW-HBF BAHNHOFSVORPLATZ

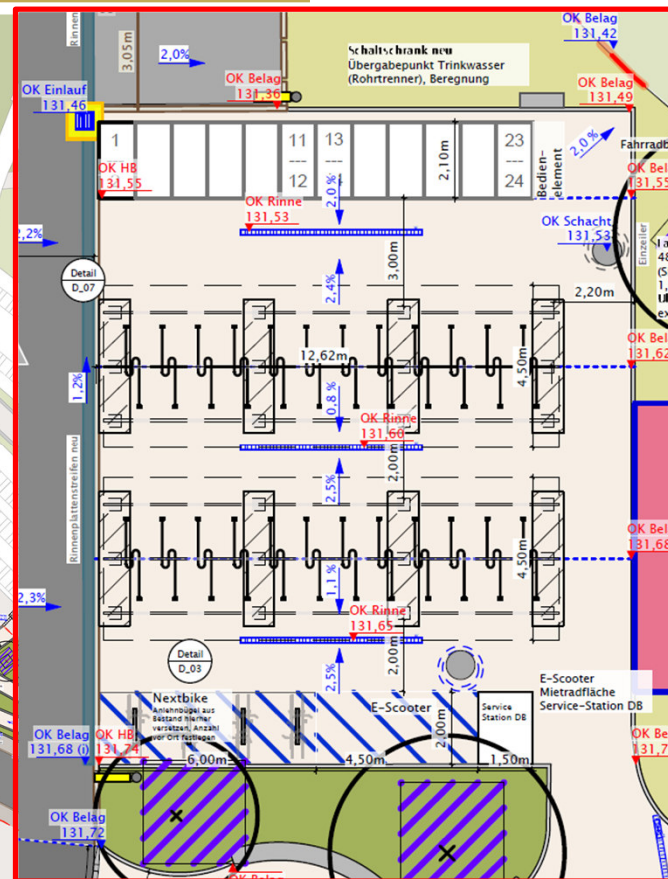
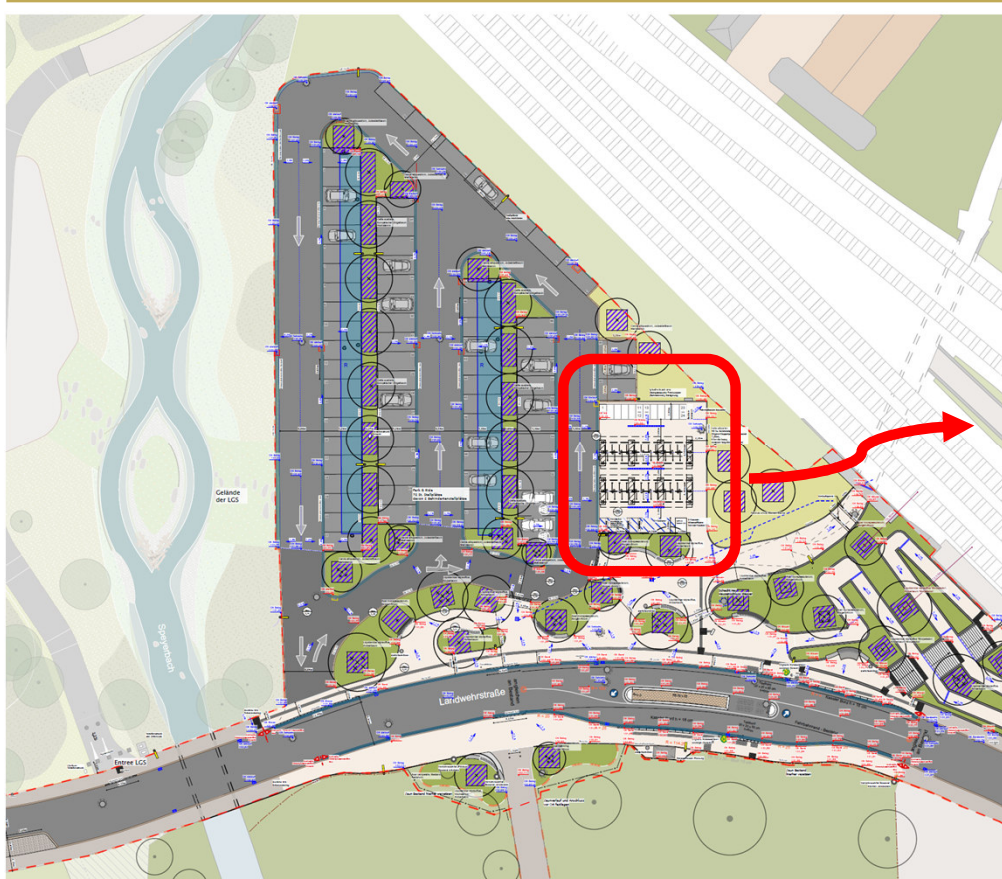
BUSVERKEHR | NW HAUPTBAHNHOF gültig ab 02.03.2026

➤ Bussteige ab Montag, 02.03.2026 in Betrieb

- STEIG A**
508 Heidenbrunnental
508 Louis-Escande-Straße
512 Deidesheim - Forst
☎ 5931 Königsbach Winzer
- STEIG B**
502 Hambach Schloss
☎ 5933 St. Martin - Kirrweiler
- STEIG C**
503 Kalmit
507 Speyer
510 Haßloch
☎ 5934 Duttweiler West
- STEIG D**
514 Mußbach Weincampus
515 Heidenbrunnental
515 Humboldtstraße
☎ 4987 Mußbach - Bad Dürkheim
☎ 5932 Humboldtstraße / Schöntal
- STEIG E**
500 Landau Hbf
501 Landau Hbf
511 Rosengarten
517 Esthal - Iggelbach
☎ 5911 Iggelbach - Esthal
- STEIG F**
SEV DB
Linienbus - Warteplatz



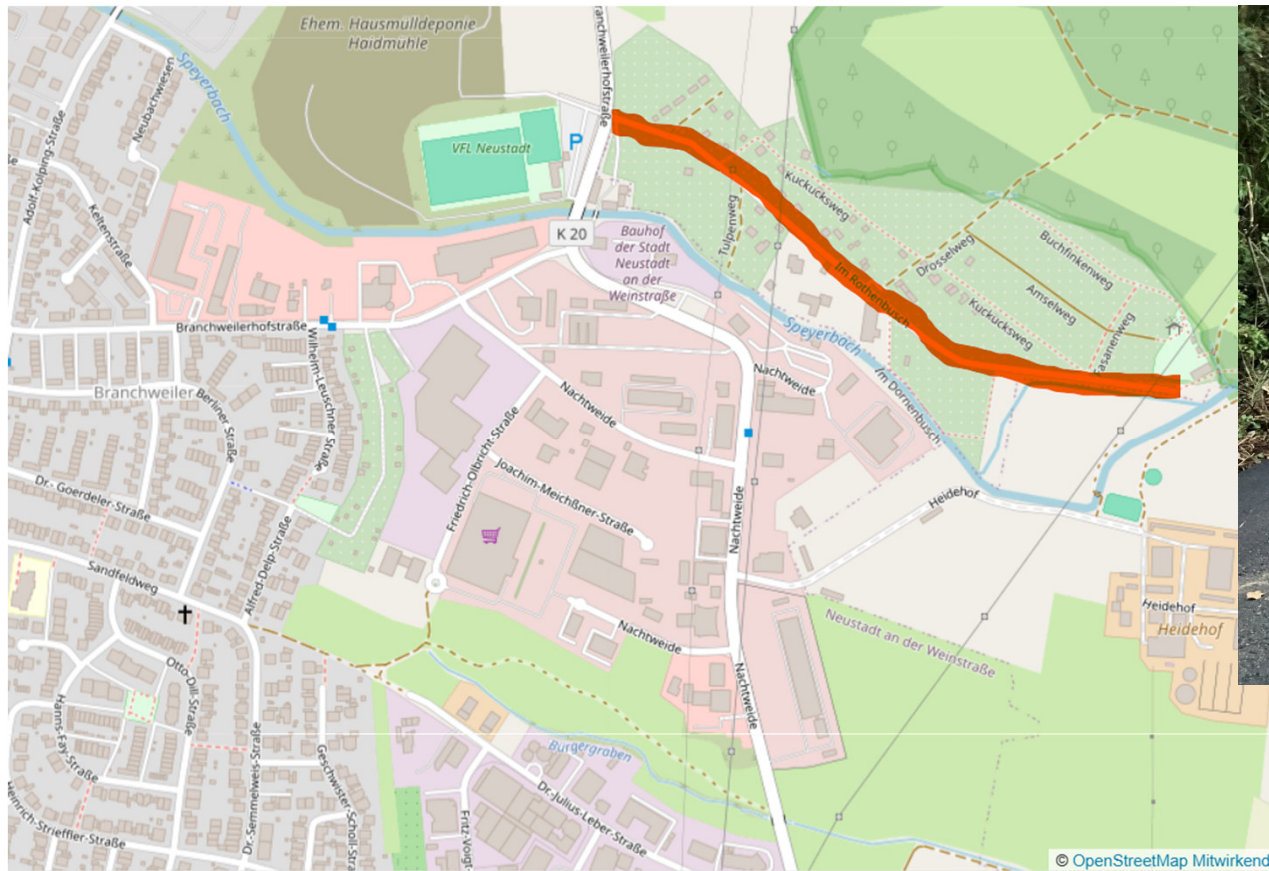
IN UMSETZUNG. FERTIGSTELLUNG: DEZ. 2026 HALTEPUNKT BÖBIG: RAMPE & PARKPLATZ



➤ Fahrradboxen: 24 Stellplätze

➤ 48 Stellplätze überdacht

IN UMSETZUNG: IM ROTHENBUSCH: DECKENSANIERUNG/FAHRRADSTRAÙE




➤ Die Markierungsarbeiten werden witterungsbedingt im April 2026 durchgeführt.

IN UMSETZUNG. FERTIGSTELLUNG: FEB. 2026 RADWEG ORDENSWALD/IM ROTHENBUSCH (R58)



ANSTEHEND: PLANUNG RADSCHUTZSTREIFEN ROBERT-STOLZ-STRASSE



ANSTEHEND: PLANUNG RADSCHUTZSTREIFEN PFALZGRAFENSTRASSE



2. AKTUELLE PROJEKTE UND PRIORITÄTENSETZUNG RADVERKEHRSPLANUNG

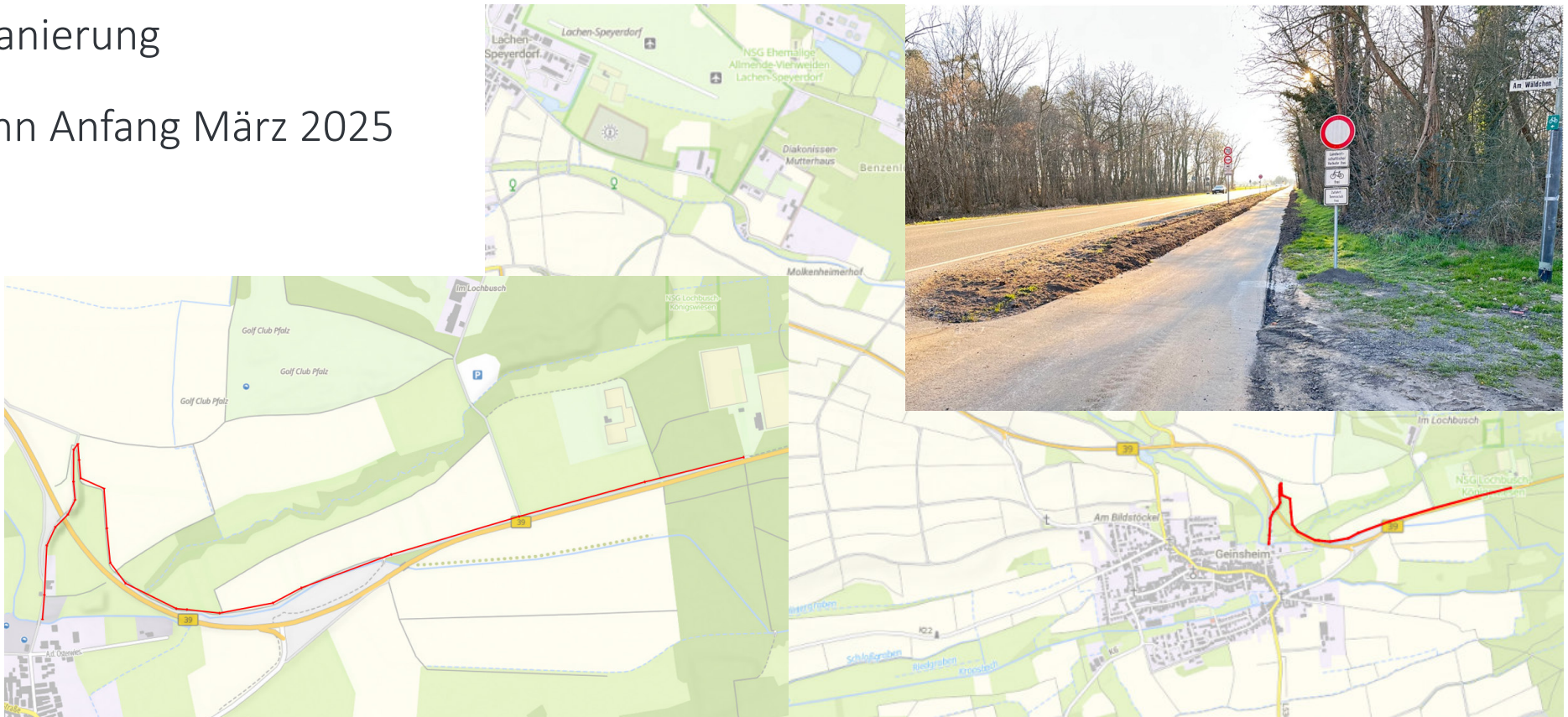
C) UMGESetzte UND IN UMSETZUNG BEFINDLICHE EINZELMAßNAHMEN

ABGESCHLOSSEN: RADSCHUTZSTREIFEN MAXIMILIANSTRAÙE (MÄRZ 2025)

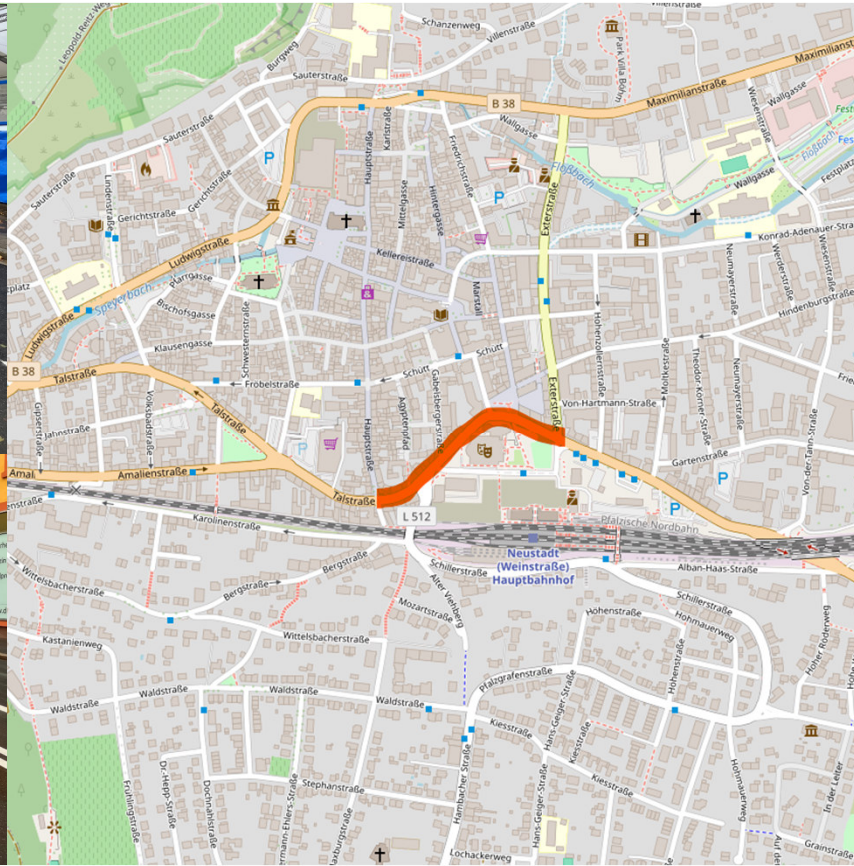


ABGESCHLOSSEN: RADWEG HAARDTBRÜCKE BIS SPORTPLATZ GEINSHEIM (APR. 2025)

- Deckensanierung
- Baubeginn Anfang März 2025



ABGESCHLOSSEN: LANDAUER STRAÙE/TALSTRASSE: DECKENSANIERUNG + MARKIERUNGEN AUFGEFRISCHT (OKT. 2025)



ABGESCHLOSSEN: UMGESTALTUNG SAARLANDSTRAÙE (DEZ. 2025)



➤ Umgesetzte Maßnahmen:

- Einrichten einer **Halteverbotszone** + Zusatz „Parken in gekennzeichneten Flächen erlaubt“ (siehe pinke Markierung links)
- Markierung von **Parkwinkeln** (45 Stellplätze), z.T. beidseitig, mit großen Abständen dazwischen (20-25m)



- **Erhöhung der Sicherheit** für Fuß- & Radverkehr durch:
 - Geschwindigkeitssenkung
 - Verhinderung des Gehweg-Überfahrens
 - Neuordnung des Parkens



ABGESCHLOSSEN: UMGESTALTUNG SAARLANDSTRAÙE (DEZ. 2025)



➤ Umgesetzte Maßnahmen:

- Einrichten von zwei **Fahrbahnverschwenkungen** (Leitbake + Sperrfläche)
- Auffrischung der **Markierungen** (durchgezogene Linie) in der **Bahnunterführung** sowie Aufstellen von **VZ 101** (Gefahrenstelle) in beide Richtungen



- **Erhöhung der Sicherheit** für Fuß- & Radverkehr durch:
 - Geschwindigkeitssenkung
 - Verhinderung des Gehweg-Überfahrens
 - Neuordnung des Parkens



ABGESCHLOSSEN: RADABSTELLANLAGEN AM BACHGÄNGEL (MÄRZ 2025)



ABGESCHLOSSEN: RADABSTELLANLAGEN KASTANIENWEG 26 (MAI 2025)



Kastanienweg 26

Fahrradbügel
längs zur Straße

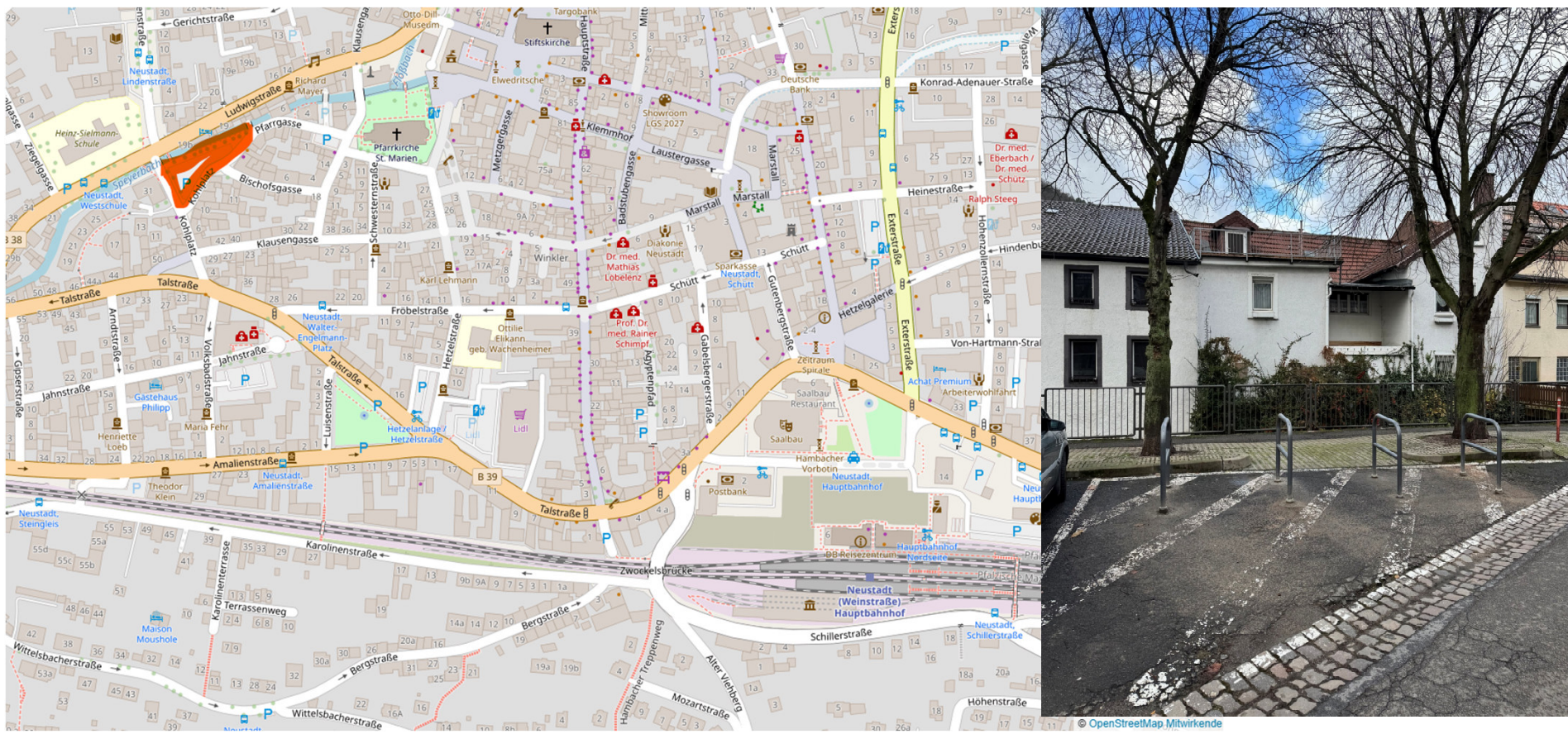
ABGESCHLOSSEN: RADABSTELLANLAGEN UNTERFÜHRUNG SCHÜTT (SEPT. 2025)



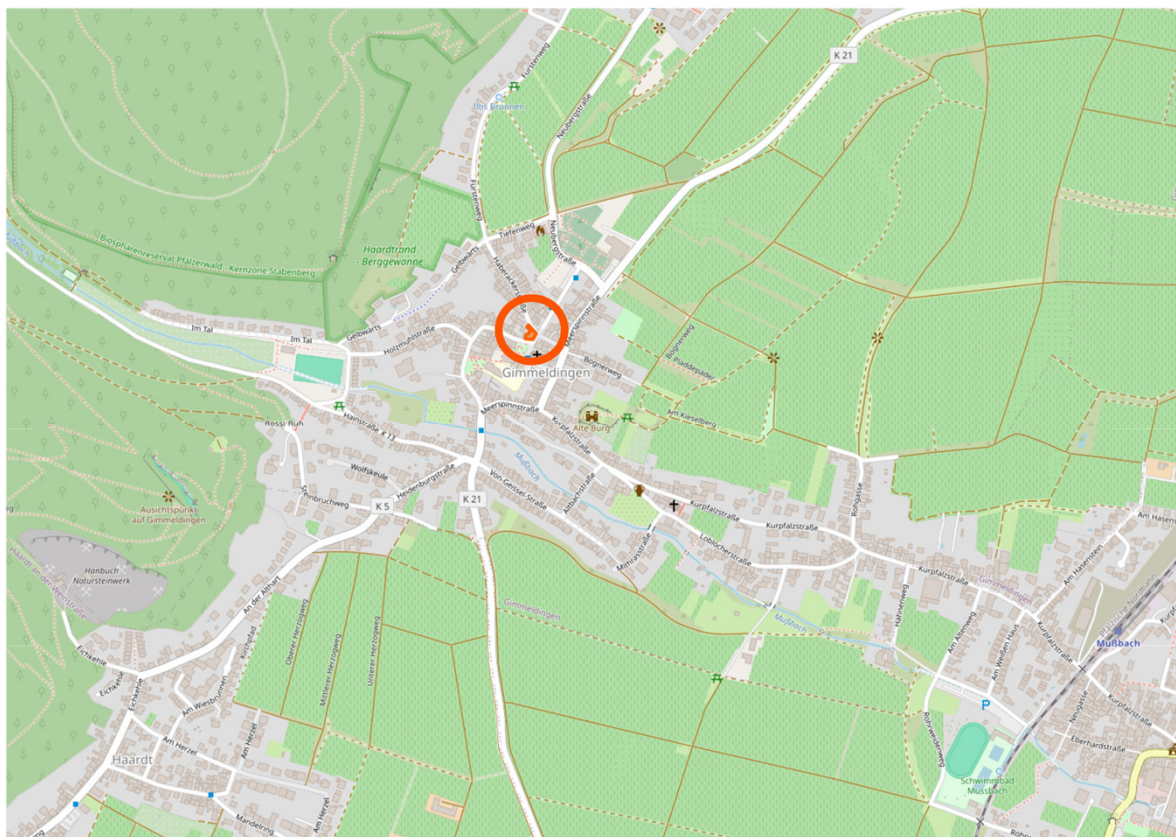
ABGESCHLOSSEN: RADABSTELLANLAGEN BAYERNPLATZ (SEPT. 2025)



ABGESCHLOSSEN: RADABSTELLANLAGEN KOHLPLATZ (NOV. 2025)



ABGESCHLOSSEN: RADABSTELLANLAGEN PETER-KOCH-STR. 73 (JAN. 2026)

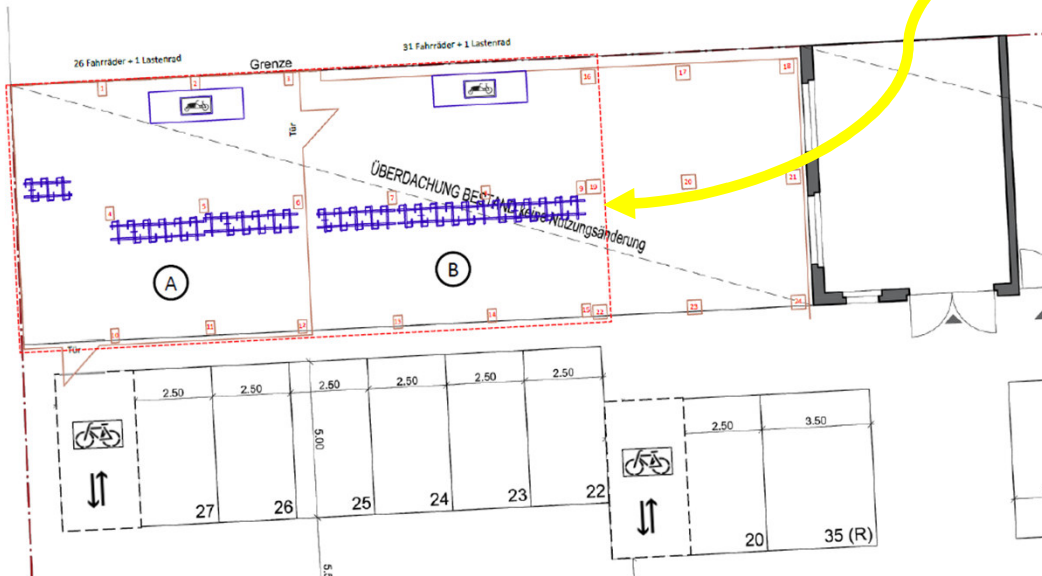


IN UMSETZUNG: RADABSTELLANLAGEN HBF SÜDAUSGANG/MOBILITÄTSPUNKT SCHILLERSTRASSE



GEPLANT: RADABSTELLANLAGEN KONRAD-ADENAUER-STRASSE 10

- Mittelfreigabe erfolgt
- Nächste Schritte: Ausschreibung und Vergabe



2. AKTUELLE PROJEKTE UND PRIORITÄTENSETZUNG RADVERKEHRSPLANUNG

D) AKTIONEN

AGENDA

2. Aktuelle Projekte und Prioritätensetzung Radverkehrsplanung

d) Aktionen:

Stabsstelle 020 (Klimaschutz, Klimaanpassung & nachhaltige Entwicklung):

- Stadtradeln 2026
- KIPKI-Bürgerförderung
- Veranstaltungen
- Info-Veranstaltung Stadtmobil Carsharing
- ADFC-Radtouren
- Weitere Aktionen

020 - STADTRADELN 2026

- Zeitraum in NW: Sa. 06. Juni - Fr. 26. Juni 2026
- Kickoff: Do. 26. Februar 2026
- Abschlussveranstaltung: Sa. 22. August 2026 (in Klärung)



Zukunftstag 2025, Foto: U. Krakehl

→ Weitere Infos unter:

<https://www.neustadt.eu/Klima-Nachhaltigkeit-Umwelt/Aktuelles-Veranstaltungen/Stadtradeln/>



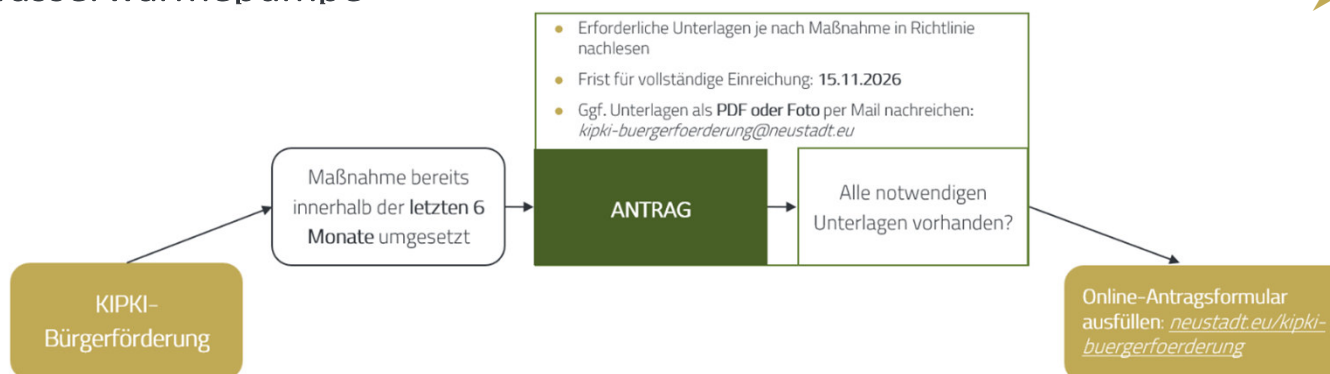
STADTRADELN
Radeln für ein gutes Klima

020 - KIPKI-BÜRGERFÖRDERUNG

- Beschluss am 03.02.2026
- Antragstellung ab Anfang März 2026
- Mobilität: Lastenrad
- Weitere:
 - Steckersolargerät in Kombination mit Speicher
 - Brauchwasserwärmepumpe



➤ Weitere Infos: QR-Code scannen



020 - VERANSTALTUNGEN

- Energiewende-Botschafter: 13. und 27. März 2026
- Seminarreihe Solar & Wärme: 18. Februar – 27. Mai 2026
- Stadtradeln: 06. – 26. Juni 2026
- Klimawoche: Oktober 2026

Weitere Infos: QR-Code scannen →



INFO-VERANSTALTUNG STADTMOBIL



Infoveranstaltung Stadtmobil Carsharing

26.03.2026, 16 – 17:00 Uhr

Citymanagement-Büro

Hauptstr. 74

Carsharing statt eigenes (Zweit-)Auto?

Kostenlose Infos & Beratung zu stadtmobil
Do., 26.03.2026 • 16 bis 17 Uhr
Citymanagement-Büro • Hauptstr. 74 • Neustadt



Neuer Standort Konrad-Adenauer-Str. 1

WEITERE AKTIONEN



Frei! LastenRad

Angebot des BUND Neustadt an der Weinstraße

Kostenfreier Verleih eines E-Lastenrads

Standort: Friedrichstr./Ecke Konrad-Adenauer-Str. („Abraxas“)

→ Hinweis: Aufgrund technischer Probleme ist es aktuell nicht möglich, das Lastenrad auszuleihen.



2. AKTUELLE PROJEKTE UND PRIORITÄTENSETZUNG RADVERKEHRSPLANUNG

E) INTERAKTION

INTERAKTION

Befahrungsnetz des Radverkehrskonzeptes

Fragestellungen:

- 1. Wo gibt es noch Radinfrastruktur, die baulich hergestellt ist, die nicht im Befahrungsnetz Berücksichtigung findet?*
- 2. Welche Gefahrenstellen sollten noch berücksichtigt werden?*

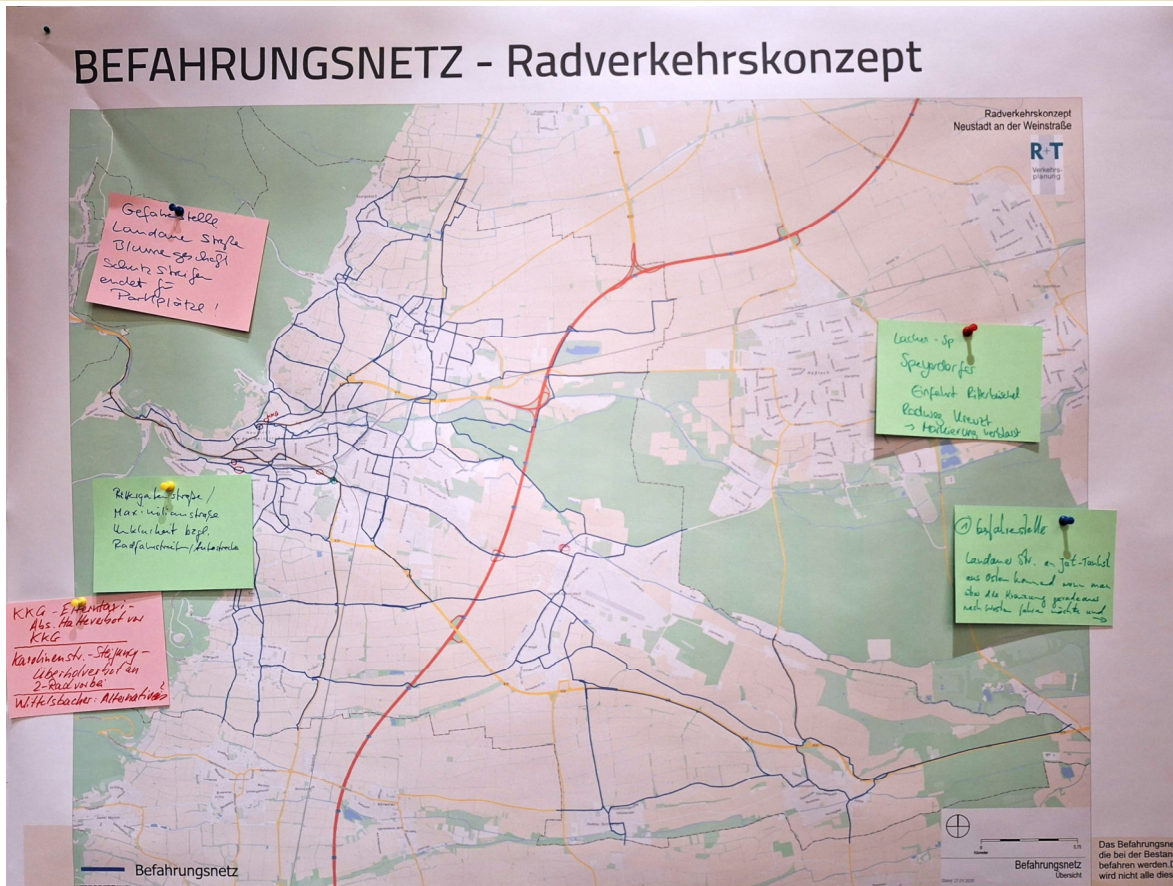
Gallery-Walk



20 – 25 Min.

INTERAKTION

ERGEBNISSE BETEILIGUNGSFORMAT















3. WÜNSCHE UND ANREGUNGEN

MELDOO-MÄNGELMELDER

1. Schritt: Standort der Meldung

Weiter >

2. Schritt: Kategorie wählen

 Müll	 Beleuchtung	 Ampel	 Wildwuchs
 Vandalismus	 Straße	 Schild	 Spielplatz
 Sturmschaden	 Schädlinge	 Sonstiges	 Lob und Kritik

3. Schritt: Beschreibung und Kontaktinformationen

→ Abrufbar unter: <https://www.neustadt.eu/Service/Meldoo-Mängelmelder/>

Vielen Dank
für Ihre
Aufmerksamkeit!