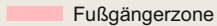
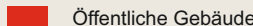
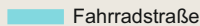
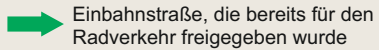
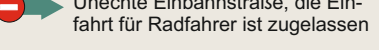
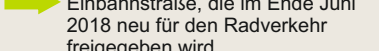


Legende:

-  Fußgängerzone
-  Öffentliche Gebäude
-  Fahrradstraße
-  Einbahnstraße, die bereits für den Radverkehr freigegeben wurde
-  Unechte Einbahnstraße, die Einfahrt für Radfahrer ist zugelassen
-  Einbahnstraße, die im Ende Juni 2018 neu für den Radverkehr freigegeben wird

Der Pfeil zeigt jeweils die Fahrtrichtung an, die durch die Zusatzbeschilderung freigegeben ist.

